ROZPIS

Zakončení léta v jižních Čechách třídenní orientačně závodní tečkou.

Termín: **27. – 29.8.2021** (pátek – neděle)

Pořadatel: **S**polek **O**rientačních **S**portů Jindřichův Hradec, z.s. (SJH)

Centrum: Staré Město pod Landštejnem, Cyklocamp pod Landštejnem
Poloha: 49.0137N, 15.2520E (https://en.mapy.cz/s/kagesukomu)

Informace: http://interkompas.sosjh.cz,
ORIS (https://oris.orientacnisporty.cz/Zavod?id=6206)
e-mail: interkompas@email.cz

Etapy:

		Vzdálenost ze shromaždiště		
	Charakter	**Start**	**Cíl**	**Čas 00**
E1	delší krátká trať	do 2 000 m	do 2 000 m	14:00
E2	klasika	do 1 000 m	do 1 000 m	10:00
E3	zkrácená klasika	do 1 500 m	0 m	9:00
	(hendikep, pokud to strana a vláda dovolí)			

V případě nutnosti (pan(dem)ická opatření) starty ve vlnách, kdy v pátek mohou být vypsány některé startovní vlny již dříve než ve 14:00.

Ředitel závodu:	Michal Pobuda (R3)		
Hlavní rozhodčí, závod:	Arnošt Komárek (R2)		
Hlavní rozhodčí, etapy (oponentura tratí):	E1: Milan Havlík (R3),	E2: Arnošt Komárek (R2),	E3: Jiří Parkan (R3)
Stavba tratí:	E1: Arnošt Komárek (R2),	E2: Jan Beneš (R2),	E3: Petr Nouza (R2)

Terén: Členitý terén v srdci České Kanady, 550 – 702 m n.m., se střední hustotou sítí komunikací, na mnoha místech kameny, skalky, sem tam i (neschůdné) skály. Kůrovcové holiny (již uklizené) nejsou výjimkou, ale stále převažují lesní porosty, jehličnaté i listnaté nejrůznějšího stáří.

Prostory jednotlivých etap, viz str. 6.

Mapy: Části mapy Landštejn 5 (https://mapy.orientacnisporty.cz/mapa/landstejn-5-2021), mapováno od podzimu 2020. Měřítko 1:10 000, ekv. 5 m, klíč ISOM 2017-2. Pro krátkou trať (E1), případně zkrácenou klasiku (E3) bude zváženo použití měřítka 1:7 500 pro kategorie DH10(N), HDR, P a starší veterány. Mapují i kreslí Jan Beneš (cca 8 km^2, E2 a E3) a Arnošt Komárek (cca 3 km^2, E1). Mapy budou vytištěny na voděodolný papír nebo zabaleny v plastových mapnících.

Ukázky mapy, viz str. 7.

Kategorie:

D10N (fáborky), D10, D12, D14, D16, D18, D21A, D21B, D21C, D35A, D35B, D45A, D45B, D55A, D55B, D65A, D65B, D75

H10N (fáborky), H10, H12, H14, H16, H18, H21A, H21B, H21C, H35A, H35B, H45A, H45B, H55A, H55B, H65A, H65B, H75

HDR – kategorie pro rodiče s malými dětmi (fáborky)
P – volná kategorie pro příchozí a začátečníky (obtížnost H12)
T – tréninková kategorie pro středně pokročilé (obtížnost H18)

V kategoriích D21 a H21 bude provedeno případné rozdělení do podkategorií podle stavu Rankingu k 31. 7. 2021. Maximální počet závodníků s registrací v ČSOS a soutěžících v jedné z kategorií D21A, H21A, D21B, H21B je 60. Kategorie D21C a H21C bez omezení počtu.

Pořadatel si vyhrazuje právo sloučit kategorie v případě malého počtu přihlášených, případně navýšit maximální počty závodníků pro kategorie DH21AB.

Vklady:

	Přihláška do:		
Kategorie	**25.7.**	**15.8.**	**později a na místě**
		Všechny tři etapy	
DH10N, DH10 – 14, DH65, DH75	360 Kč	450 Kč	650 Kč
DH16 – DH55, T	550 Kč	650 Kč	950 Kč
P, HDR	300 Kč	350 Kč	500 Kč
		Samostatná etapa	
DH10 – 14, DH65, DH75	130 Kč	160 Kč	230 Kč
DH16 – DH55, T	190 Kč	230 Kč	330 Kč
P, HDR	100 Kč	120 Kč	170 Kč

Zapůjčení SI čipu (dotykový, ne SIAC): 50 Kč za etapu.
Ztráta zapůjčeného SI čipu: 1 000 Kč.

Přihlášky: Vše výhradně přes systém ORIS (https://oris.orientacnisporty.cz/Zavod?id=6206).

Neregistrovaní a zahraniční závodníci: pomocí „Jednorázové přihlášky“ v ORISu. Na přihlášky zaslané e-mailem nebude brán zřetel.

Od 16.8. přihlášky pouze dle možností pořadatele (do počtu objednaných map). Pořadatel si vyhrazuje právo ukončit v některých, případně ve všech kategoriích (včetně P a HDR) příjem přihlášek k 15.8. I v kategoriích P a HDR doporučujeme se přihlásit nejpozději 15.8.

Platby: Vklady uhraďte bezhotovostním převodem tak, aby byly připsány na účet pořadatele nejpozději 3 pracovní dny po příslušném termínu přihlášek. S ohledem na nejistotu ve všech ohledech nicméně prosíme, abyste platby začali posílat až v týdnu od 19.7.

Bankovní spojení pro platby v rámci České republiky

Číslo účtu: **3335399002 / 5500**
Variabilní symbol: 999xxxx, kde xxxx je číslo oddílu z Evidence ČSOS (adresáře)
Zpráva pro příjemce: zkratka oddílu, Interkompas 47

Odhlášky a storno od 26.7.:

Odhlášky oznamujte mailem (interkompas@email.cz), jsou platné po potvrzení.

Storno poplatky (účtované přihlašujícímu klubu): do 15.8. 30 % vkladu
do 22.8. 50 % vkladu
od 23.8. 100 % vkladu

Storno poplatky budou účtovány bez ohledu na důvod odhlášky, tj. též v případě zranění, nemoci, nařízené karantény,... (děkujeme za pochopení).

Vklady budou účtovány vždy za celý oddíl najednou. Pořadatel si vyhrazuje právo neřešit, která platba za klub byla realizována tím či oním členem příslušného klubu.

Početní omezení: Primárně není...

Případné pan(dem)ické omezení účasti bude řešeno podle času přihlášení s absolutní předností pro přihlášené na všechny tři etapy v soutěžních kategoriích (vše kromě P a T). Pro děti/vnoučata atp. závodníků hlavních kategorií zůstane zachována možnost absolvovat trať HDR.

V případě omezení účasti budou všechny již zaplacené vklady závodníků, jimž nebude kvůli omezení účasti umožněno startovat v závodě, vráceny v plném rozsahu.

V případě, že by nebylo možné akci realizovat jako oficiální závod, bude snaha nabídnout připravené tratě ve formě individuálního měřeného tréninku (pro ubytované v Cyklokempu i další kolemjdoucí). Ani mapu, ani tratě nebudeme sušit na někdy příště.

Systém ražení: Elektronický, SportIdent. SI krabičky budou nastaveny na bezkontaktní způsob ražení (SIAC). Každý čip lze použít nejvýše jednou během jedné etapy.

Předpisy: Závodí se dle platných pravidel OB, Soutěžního řádu soutěží sekce OB a Prováděcích předpisů k soutěžím sekce OB 2021. Tratě mají směrné časy přizpůsobeny vícedenním závodům.

Ubytování: Pořadatel zajišťuje následující.

(1) Ubytovací možnosti Cyklocampu (https://www.cyklocamp.cz/). Pouze pro orientační běžce je Cyklocamp rezervován na pátek – neděli (tyto dny nelze rezervovat přes standardní rezervační systém Cyklocampu). Rezervace (v případě zájmu lze poptat i návazné dny před či po závodě, žádná jiná větší akce se v Cyklocampu nekoná) je nutné provést mailem na info@cyklocamp.cz. Do předmětu zprávy uveďte **ORIENŤÁCI**.

APARTMÁN (8 lůžkový), 4 000 Kč/noc, k dispozici 1×,
vybavení: kuchyňka, sociální zařízení, 2 ložnice, TV

APARTMÁN (2 lůžkový), 1100 Kč/noc, k dispozici 4×,
vybavení: kuchyňka, sociální zařízení, TV

POKOJ (4 lůžkový), 1500 Kč/noc, k dispozici 2×,
vybavení: kuchyňka, sociální zařízení, TV

CHATKA „PIONÝRSKÝ TÁBOR“ 2 lůžková, 550 Kč/noc, k dispozici 10×
4 lůžková, 880 Kč/noc, k dispozici 16×
5 lůžková, 1000 Kč/noc, k dispozici 24×
vybavení: el. zásuvky, sociální zařízení je společné a v těsné blízkosti chatek, sprchy na žetony, lůžkoviny za příplatek 100 Kč/osoba/pobyt

UBYTOVNA, POKOJE 4 lůžkový, 600 Kč/noc, k dispozici 5×
5 lůžkový, 750 Kč/noc, k dispozici 8×
6 lůžkový, 900 Kč/noc, k dispozici 11×
vybavení: společné sociální zařízení uvnitř budovy, teplá sprcha v ceně ubytování vždy do vyčerpání zásoby lokálního zásobníku v budově, lůžkoviny za příplatek 100 Kč/osoba/pobyt

Na rezervace ubytování v Cyklocampu se vztahují standardní storno podmínky provozovatele.

(2) Stanový O-kemp v docházkové vzdálenosti od Cyklocampu, pro pobyt nejdříve od **čtvrtka** 26.8. (odpoledne) do neděle 29.8. Cena za pobyt v kempu 300 Kč / osoba (ročník narození 2014 a starší) / pobyt. Děti ročník narození 2015 a mladší zdarma. Objednávejte jako doplňkovou službu v ORISu.

V závislosti na proveditelnosti pan(dem)ických podmínek pro provoz kempu si pořadatel vyhrazuje právo zrušit stanový kemp bez náhrady (nejpozději k 25.7.).

Storno poplatky za závodníkem zrušené ubytování v kempu: do 15.8. nic, od 16.8. všechno.

Parkování: Ubytovaní v Cyklocampu přednostně co nejblíž ke svému ubytování. Parkování pro ostatní bude upřesněno v pokynech. Bude vybíráno parkovné ve výši 80 Kč / auto / pobyt (pátek až neděle).

Stravování: viz nabídka Cyklocampu (v některých segmentech posílená v závislosti na počtu přihlášených závodníků, resp. ponížená rozhodnutím strany a vlády).

Doprovodné sportovní a kulturní akce: Na páteční podvečer/večer je opět (stejně jako v roce 2019) sjednána živá hudba v podání Klaretu (`http://www.kapelaklaret.cz/`) čili Strážského výběru se stavitelem E3 na postu hostujícího bubeníka. Ale uvidíme, co nám vláda dovolí. . .

Podrobnosti o dalších doprovodných akcích budou postupně zveřejňovány na webu závodu a v pokynech pro účastníky.

Trénink: Od středy 25.8. (večer) do neděle 29.8. (brzkého odpoledne) bude k dispozici jedna tréninková trať (cca 5 km, obtížnost H20) na mapě Moravův lom v blízkosti Bílé u Sedla (21 km z centra závodu). Dostupnost tréninkové mapy bude upřesněna v pokynech.

Školka: Pokud to budou nařízení strany a vlády umožňovat (za rozumných podmínek), bude školka k dispozici v centru po dobu konání každé etapy na dobu nutnou k absolvování závodu. Ale nic nezaručujeme, školku s podmínkou testování dětí na viry, bakterie, IQ, . . . otevírat nebudeme.

Protesty: Písemně k rukám hlavního rozhodčího závodu s úhradou 400 Kč v hotovosti. Případné protesty proti oficiálním výsledkům lze zaslat po ukončení závodu (do 14-ti dnů po jejich zveřejnění) e-mailem interkompas@email.cz s uvedeným předmětem zprávy „Protest“.

Upozornění: Závodníci startují na vlastní nebezpečí a v rámci svého zdravotního pojištění. Pořadatel zajišťuje pouze první pomoc v cíli každé etapy.

Provozování prodejní nebo propagační činnosti je možné pouze se souhlasem ředitele závodu. Vyvěšením plakátu na vyhraženém místě v centru závodu nebo distribucí létáků lze i bez souhlasu ředitele závodu propagovat jiné sportovní akce.

Zákaz vstupu do lesa se psem.

Vlastnictví mapy (i starších verzí) neopravňuje ke vstupu na soukromé pozemky, ani k neohlášeným tréninkům. Veškeré tréninkové aktivity vyžadující pobyt v závodním prostoru s mapou pro OB je nutné předem dojednat s pořadatelem.

Kromě doby průběhu jednotlivých etap je možné bez omezení (při dodržení obecně závazných pravidel a předpisů) vstupovat do závodního prostoru bez mapy nebo pouze s běžně dostupnými mapovými podklady (mapy.cz, papírové turistické mapy apod.), nikoliv s mapou pro OB.

Ochrana osobních údajů a fotografování (GDPR): Přihlášením se na tento závod každý účastník souhlasí se zveřejněním svých osobních údajů v rozsahu povinného formátu ČSOS a to v podobě přihlášky, startovní listiny a výsledků na webu závodů, v informačním systému ORIS, v pokynech pro účastníky a na shromaždišti. V průběhu akce budou pořizovány zpravodajské fotografie sloužící k informování veřejnosti o proběhlém závodě, vyúčtování dotací na akci atd. v souladu s §89 zákona č. 89/2012 Sb., Občanského zákoníku. Dále zde mohou být pořizovány fotografie k osobní potřebě závodníků (jako vzpomínka na závody, pro propagaci klubu OB) zejména z vyhlašování výsledků a doběhu do cíle. V případě, že nesouhlasíte s fotografováním, oznamte to explicitně fotografovi.

Závody v orientačního běhu se konají na území, které spravuje podnik Lesy České republiky, s.p. Jsou to i Vaše lesy, chovejte se v nich ohleduplně.

Prostor E1 – E3

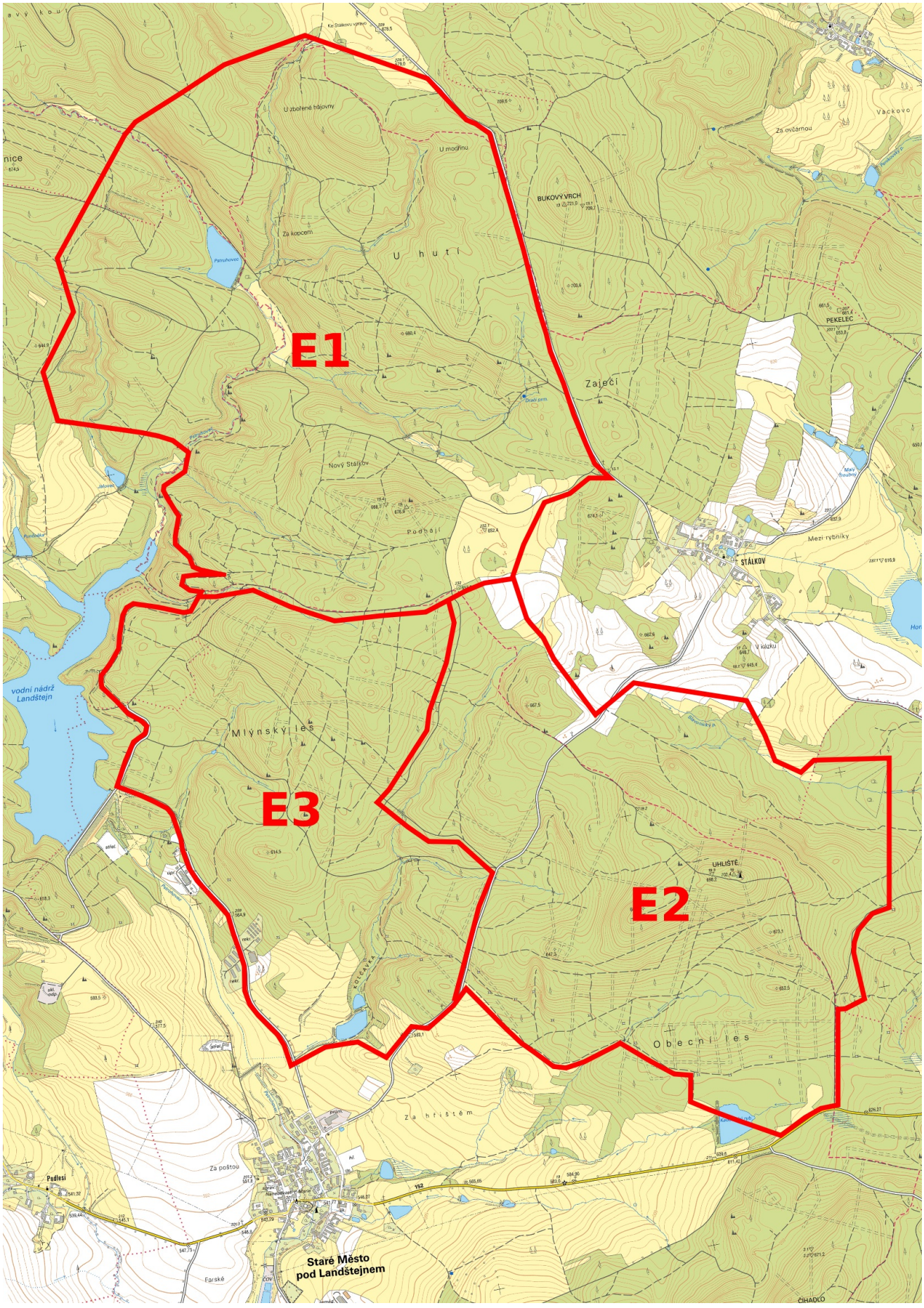

Podkladová mapa: ZM10, ČÚZK, www.cuzk.cz.
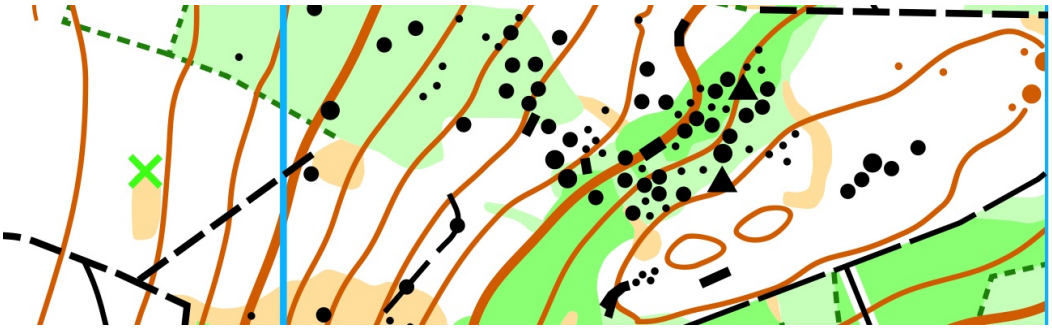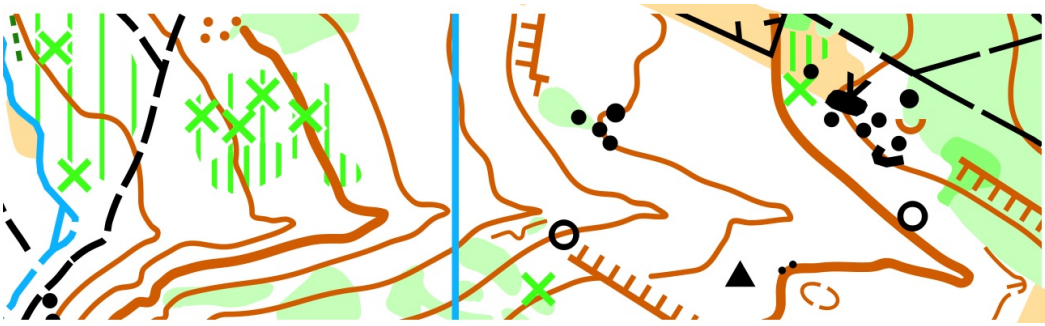
Ukázky mapy